

Photographies
aériennes
historiques de la
rivière à Mars

Carte 1/8

Localisation



Sens de l'écoulement



Réalisation

LERGA

Administration Provinciale et de
Université en géographie appliquée
UPAC

LIQAC

Centre de Recherche
et d'Innovation en Géographie Appliquée

Réalisation: Mathieu Tremblay, A. 2021



2021



1998



1964

Projection: NAD83 NTM zone 7

Échelle 1: 7 000

250 500 m

Photographies
aériennes
historiques de la
rivière à Mars

Carte 2/8

Localisation



Sens de l'écoulement



Réalisation



Administration régionale et de
communauté en géographie appliquée
LRGAC



LIQAC
Centre de recherche en
géographie appliquée
Université de Québec à Trois-Rivières
Rue des Sciences, Trois-Rivières, Q.C. 2020



2021



1998



1964

Projection: NAD83 MTM zone 7

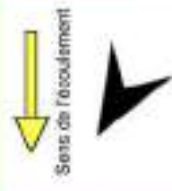
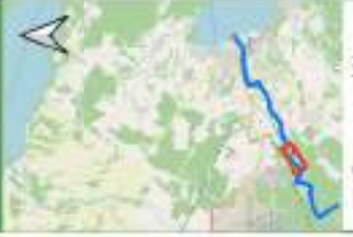
Échelle 1:7 000



Photographies
aériennes
historiques de la
rivière à Mars

Carte 3/8

Localisation



Réalisation



2021



1998



1964

Projection: NAD83 MTM zone 7


Échelle 1: 7 000

500 m
250

Photographies
aériennes
historiques de la
rivière à Mars

Carte 4/8

Localisation



Réalisation

LERGA
Laboratoire d'écologie et de
restauration de la rivière à Mars
1984

UQAC
Université du Québec à Chicoutimi
Département de Biologie
1100, boulevard de l'Université | Chicoutimi (Québec) G7H 2B1
Mars 2011 - Mars 2012



Projection: MARS3-UTM zone 7

Echelle: 1: 7 000

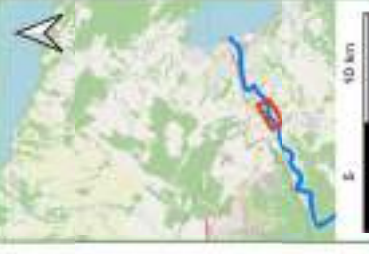
500 m

26

Photographies
aériennes
historiques de la
rivière à Mars

Carte 5/8

Localisation




Réalisation



2021



1998



1964

Projection: MADC83 MTH zone 7

Echelle 1: 7 000



Photographies
aériennes
historiques de la
rivière à Mars

Carte 6/8

Localisation



Sens de l'écoulement



Réalisation



L'Université de Québec à Montréal
Laboratoire d'études et de recherches géographiques et géomorphologiques de l'Université de Québec à Montréal

LIQAC

Recherche en Géographie et Géomorphologie
Université de Québec à Montréal

Recherche en Géographie et Géomorphologie
Université de Québec à Montréal



2021



1998



1964

Projection: NAD83 MTM zone 7

Echelle 1:7 000

500 m

250

Photographies
aériennes
historiques de la
rivière à Mars

Carte 7/8

Localisation



Scène de récolement

Réalisation



Projection: NAD83 /RTM zone 7

Echelle 1:7 000

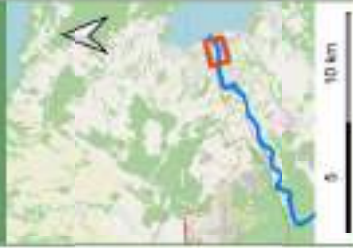
500 m

250

Photographies
aériennes
historiques de la
rivière à Mars

Carte 8/8

Localisation



Sens de l'enquête



Réhabilitation



Laboratoire d'évaluation et de
recherche en gestion de l'environnement
LERGA

UQAC

Centre de recherche en
environnement et développement durable
Université du Québec à Chicoutimi

NUMÉRIQUE: 202004-10000000-1 - 2021




2021

Projet: MARS MTM zone 7



1998

Echelle 1:7 000



1964

500 m

250